


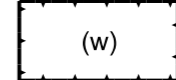
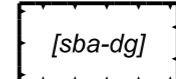
 Gemeente Amsterdam
 Stadsdeel Noord
 Dienst Ruimtelijke Ordening

Plangebied
 Plangebiedsgrens

Funcieaanduidingen
 wonen

Bouwaanduidingen
 specifieke bouwaanduiding - dove gevel

Verklaringen
 Ondergrond ontleend aan GBKA 2014



Planinformatie		Stadsdeel Noord		
Datum	Planstatus	Informatie bij	Dienst Ruimtelijke Ordening Amsterdam	
15-04-2014	Voorontwerp	Gemaakt door	Stadsdeel Noord	
11-06-2014	Ontwerp	Locatie	Stadsdeel Noord	
03-03-2015	Vastgesteld	Formaat	A3	Schaal 1:1000
	Onherroepelijk	Plan id	NL_IMRO_03630000N1312BPSTD-	
		Plotdatum	13-3-2015	

Wijzigingsplan Waterkavel Buiksloterham
 Plankaart