

Bezoekadres  
Herengracht 482  
1017 CB Amsterdam

Postbus 10718  
1001 ES Amsterdam  
Telefoon 020 2514 900  
Fax 020 2514 999  
www.bma.amsterdam.nl



# Gemeente Amsterdam

## Bureau Monumenten & Archeologie

Stadsdeel Westerpark  
Mr. R. de Graaf  
Postbus 141  
1000 AC Amsterdam

Datum 18 februari 2010  
Ons kenmerk 2010 ~~BMA~~ 77  
Behandeld door dr. J. Euwe (10-037)  
Doorkiesnummer 020 251 4984  
E-mail h.euwe@bma.dmb.amsterdam.nl  
Bijlage Quick Scan 10-025  
Onderwerp Spoortraject Zaanstraat

Ingekomen Sd. Westerpark	
reg.nr.: 2010 / 1077	raad
dos.nr.:	db
retro:	griffie
22 FEB 2010	
sector/atd.: LEO-EBP	std voorz.
beh. ambt.: Archief	secr.
kopie: R de Graaf	

Geachte heer De Graaf,

Hierbij ontvangt u het bureauonderzoek ten behoeve van de archeologische waardestelling plangebied spoortraject Zaanstraat, stadsdeel Westerpark. In het verleden heeft in het plangebied grootschalig grondverzet plaatsgevonden, zodat geen archeologische overblijfselen meer worden verwacht. Op grond hiervan is voorafgaand aan de bodemversturende werkzaamheden geen archeologisch vervolgonderzoek noodzakelijk.

Ik hoop u hiermee voldoende te hebben geïnformeerd.

Met vriendelijke groet,

dr. J. Gawronski  
hoofd afdeling archeologie

GESCAND



**Gemeente Amsterdam**  
Bureau Monumenten & Archeologie

OMnummer: 39555

Datum: 16-02-2010

**Archeologische Quickscan Spoortraject Zaanstraat (QS nr 10-025)**

**Opdrachtgever (LS01)**

Naam / organisatie: Stadsdeel Westerpark

Contactpersoon: Mr. R. de Graaf

**Plangebied (LS01)**

Provincie: Noord-Holland

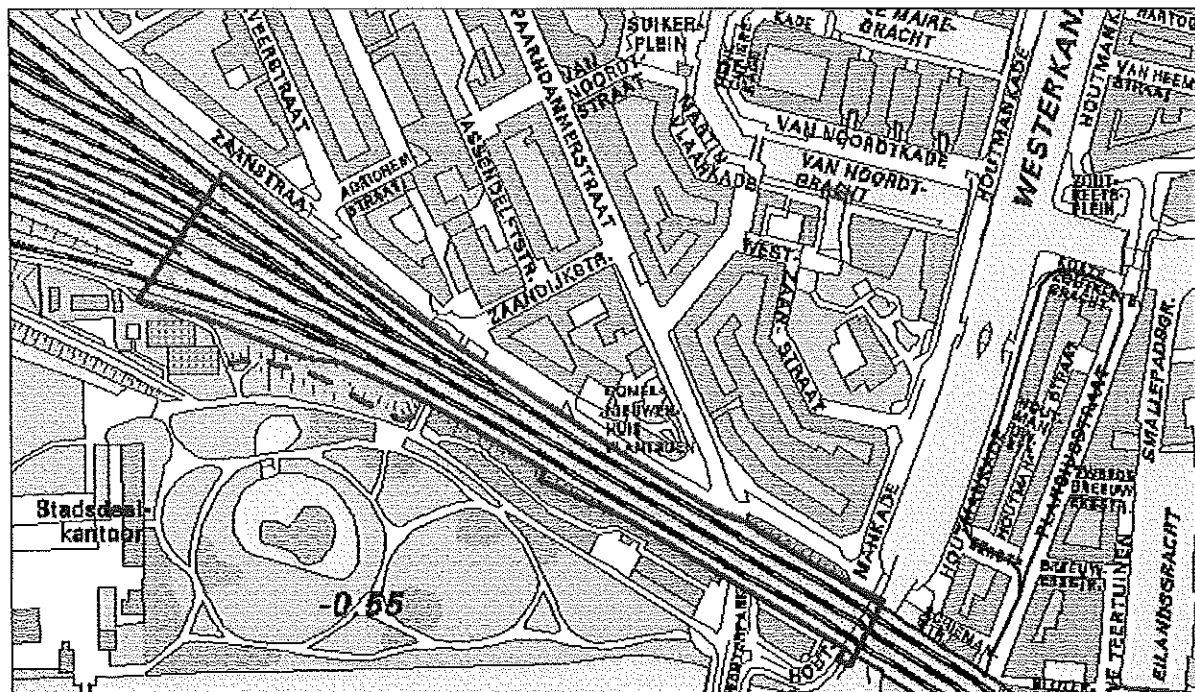
Gemeente: Amsterdam

Stadsdeel: Westerpark

Adres: Spaarndammerstraat-Zaanstraat

Kadastraalnummer: ASD21 Y 04180

Kaartblad: 25 B	Coördinaten:	N	X. 120.215	Y. 489.102
		O	X. 120.678	Y. 488.825
		Z	X. 120.656	Y. 488.782
		W	X. 120.150	Y. 489.021



### Aard geplande ingreep (LS01)

- |                          |                             |                                     |                                     |
|--------------------------|-----------------------------|-------------------------------------|-------------------------------------|
| <input type="checkbox"/> | Sloop en / of nieuwbouw     | <input type="checkbox"/>            | Ontgraving/ uitdiepen kelder        |
| <input type="checkbox"/> | Funderingsherstel           | <input type="checkbox"/>            | Sanering                            |
| <input type="checkbox"/> | Verandering grondwaterstand | <input checked="" type="checkbox"/> | Anders: vaststellen bestemmingsplan |

Oppervlakte bodemingreep: 25.000 m<sup>2</sup>

Diepte ontgraving: ? m

### Procedure (LS01)

- |                                     |   |
|-------------------------------------|---|
| <input type="checkbox"/>            | Aanvraag vergunning (bouw/aanleg/sloop/ontgronding) |
| <input checked="" type="checkbox"/> | Bestemmingsplan (nieuw of herziening)               |
| <input type="checkbox"/>            | Ruimtelijke onderbouwing projectbesluit             |

Maakt planlocatie deel uit van een reeds bestaand Bureau Onderzoek (BO) ?

- |                          |                             |                                     |     |
|--------------------------|-----------------------------|-------------------------------------|-----|
| <input type="checkbox"/> | Ja, volg beleidskaart BOnr. | <input checked="" type="checkbox"/> | Nee |
|--------------------------|-----------------------------|-------------------------------------|-----|

### Conditie terrein (LS02)

- Huidig gebruik:  bebouwd  
 bebouwd met kelder  
 spoorwegemplacement

NAP-hoogte maaiveld (AHN): ca 4.00 m + NAP

Indien bouwlocatie buiten stadsdeel Amsterdam-Centrum is gelegen:

- Terrein recent opgehoogd?  ja, dikte zandpakket: ca. 6,00 m  
 nee

### Waardestelling bekend (LS04)

IKAW (Indicatieve Kaart Archeologische Waarden / RACM):

- niet gekarteerd
- zeer lage trefkans
- lage trefkans
- middelhoge trefkans
- hoge trefkans
- lage trefkans (water)
- hoge trefkans (water)
- water


AMK nr (Archeologische Monumenten Kaart / RACM)

- geen vermelding
- archeologische betekenis
- archeologische waarde
- hoge archeologische waarde
- zeer hoge archeologische waarde
- beschermd

CHW (Cultuur Historische Waardenkaart / Provincie Noord-Holland)

- Geen vermelding
- Van waarde
- Grote waarde
- Zeer grote waarde

### Kaartbeeld AMK:



De Cultuurhistorische waardenkaart van de Provincie Noord-Holland (CHW) komt overeen met het kaartbeeld van de AMK.

## WAARDESTELLELENDE INDICATOREN

### Geomorfologie:

- |  |  |
|--|--|
| <input checked="" type="checkbox"/> recente ophoging | <input type="checkbox"/> aanplemping                 |
| <input checked="" type="checkbox"/> veen, natuurlijk | <input type="checkbox"/> klei, natuurlijk (sediment) |

### Historische kaarten (LS03)

- |   |  |
|---|--|
| <input type="checkbox"/> 1544 Antonisz.             | <input type="checkbox"/> 1832 Kadastrale minuutplan                    |
| <input type="checkbox"/> 1597-1615 Bast             | <input checked="" type="checkbox"/> 1854 Topografisch Militaire Kaart  |
| <input type="checkbox"/> 1625 Berckenrode           | <input type="checkbox"/> 1876 Buurtatlas Loman                         |
| <input checked="" type="checkbox"/> ca. 1700 Visser | <input checked="" type="checkbox"/> ca. 1900 ChromoTopografische kaart |
| <input type="checkbox"/> 1732 De Broen              | <input checked="" type="checkbox"/> 1881 Publieke Werken               |

### Archeologische vindplaatsen in nabije omgeving

TOPO-code/ CIscode: --

## GESPECIFICEERDE WAARDESTELLING PLANGEBIED

### Archeologische waarden bekend?

- ja, de archeologische resten zijn in situ behouden. Topocode.....
- de vindplaats is opgegraven, er zijn geen archeologische resten meer in de bodem aanwezig. Topocode....
- voormalige bodemingreep zonder archeologisch onderzoek, er zijn geen archeologische resten meer in de bodem aanwezig
- nader vast te stellen, geen waardestellend veldonderzoek tot heden

### Verwacht complextype en structuren (LS05)

Datering:  LME  ME/NT  NT  Overig

#### Verwacht complextype:

- |   |  |   |
|---|--|---|
| <input checked="" type="checkbox"/> Wonen     | <input type="checkbox"/> Productie                             | <input type="checkbox"/> Consumptie & Afval     |
| <input type="checkbox"/> Militair             | <input type="checkbox"/> Maritiem                              | <input type="checkbox"/> Religie & Rituelen     |
| <input type="checkbox"/> Landschap & Bodem    | <input checked="" type="checkbox"/> Infrastructuur & Transport | <input type="checkbox"/> Publieke voorzieningen |
| <input type="checkbox"/> Niet geïdentificeerd |  |   |

Verwachte structuren: sporen van ontginning en landgebruik en van de Spaarndammerdijk

Opmerkingen: de archeologische waarden zijn verstoord bij spoorwegaanleg

## BELEID

### Specifieke Archeologische Verwachting (LSO5)

- |                          |                                |                                     |                              |
|--------------------------|--------------------------------|-------------------------------------|------------------------------|
| <input type="checkbox"/> | bekende vindplaats             | <input type="checkbox"/>            | hoge verwachting             |
| <input type="checkbox"/> | lage verwachting               | <input checked="" type="checkbox"/> | geen verwachting / verstoord |
| <input type="checkbox"/> | geen verwachting / opgegraven: |                                     |                              |

Vanaf midden 19de eeuw heeft diverse malen grootschalig grondverzet plaatsgevonden bij spoorwegaanleg, zodat geen archeologische overblijfselen meer worden verwacht.

### Archeologische randvoorwaarden (selectieadvies)

- Beschermen
- IVO (Inventariserend Veldonderzoek) \*
- AO (Archeologische Opgraving) \*
- IVO, aansluitend AO \*
- AB, in geval van beperkte bodemingrepen op een AMK terrein (Archeologische Begeleiding) \*
- Geen archeologische ingreep vooraf, wel vondstmeldingsplicht tijdens graafwerkzaamheden

\* Voor alle veldonderzoek is een archeologisch Programma van Eisen (PvE) verplicht.

## CONCLUSIE


Binnen het plangebied worden geen archeologische overblijfselen in de bodem meer verwacht. Om die reden is geen archeologisch vervolgonderzoek noodzakelijk. Wel geldt, conform de Monumentenwet, een meldingsplicht in geval tijdens de uitvoering van bouwwerkzaamheden archeologische sporen en of vondsten worden aangetroffen. Dit houdt in dat de aanwezigheid van bodemvondsten ouder dan 50 jaar bij bouwwerkzaamheden aan Bureau Monumenten en Archeologie gemeld wordt zodat in gezamenlijk overleg met de uitvoerder maatregelen getroffen worden tot documentatie en berging van de vondsten.

**Neem voor meer informatie contact op met de Afdeling Archeologie BMA.**  
Postbus 10718  
1001 ES Amsterdam  
020-251 4900  
[bma@bma.dmb.amsterdam.nl](mailto:bma@bma.dmb.amsterdam.nl)

Opsteller: Dr. J. Euwe  
Beheer en plaats van de documentatie Bureau Monumenten & Archeologie (BMA)

Afmeldingsnummer Archis: 30005

Voor akkoord waardestelling Datum: 18-02-2010



Prof. dr. J.H.G. Gawronski  
Hoofd afdeling Archeologie BMA



© Bureau Monumenten & Archeologie, Gemeente Amsterdam, 2010  
Postbus 10718 1001 ES Amsterdam 020-2514900  
Niets uit deze uitgave mag worden veelevoudigd en/of openbaar gemaakt door middel van druk, fotokopie, microfilm of op enigerlei andere wijze dan ook, zonder voorafgaande schriftelijke toestemming van BMA. BMA aanvaard geen aansprakelijkheid voor eventuele schade voortvloeiend uit de toepassing van de adviezen of het gebruik van de resultaten van dit onderzoek.