

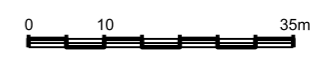


Plangebied
 Plangebiedsgrens

Bestemmingen
 Groen

Dubbelbestemmingen
 Waterstaat - Waterkering

Verklaringen
 Ondergrond ontleend aan GBKA 2016



Planinformatie

Datum	Planstatus	Informatie bij	Stadsdeel West
24-09-2018	Voorontwerp	Gemaakt door	Ruimte en Duurzaamheid
	Ontwerp	Locatie	Stadsdeel West
	Vastgesteld	Formaat	A3
		Plan id	NL.IMRO.0363.E1806BPSTD-0W01
		Platdatum	21-5-2019
		Schaal	1:1000