




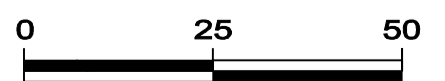
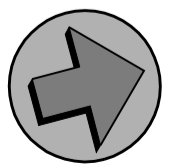




60% bebouwd
 30% verharding
 10% openbaar groen

	plangebied	40.695 m ²	
	bebouwing	17.567 m ²	
	prive groen	153 m ²	} 14 %
	openbaar groen	5.398 m ²	
	verharding	14.895 m ²	

oppervlakten nieuwe situatie





	plangebied	40.695 m ²	
	bebouwing	10.946 m ²	
	prive groen	153 m ²	} 20 %
	openbaar groen	7.962 m ²	

	trottoir	6.982 m ²
	speelpleinen	8.865 m ²
	fietspad	243 m ²
	rijbaan	4.681 m ²
	parkeren	754 m ²

oppervlakten huidige situatie

